


Anexa IA
la normele metodologice

-Formular pentru persoane fizice-

CERERE
pentru afisarea ofertei de vanzare a terenului

JUDETUL IALOMITA LOCALITATEA ION ROATA	Nr.unic de inregistrare al ofertei de vanzare din Registrul de evidenta
PRIMARIA COMUNEI ION ROATA	Nr. <u>31</u>din <u>06</u> / <u>11</u> / 2019
Numele si prenumele functionarului primariei care primeste cererea IORDACHE DARIUS	Semnatura functionarului care primeste oferta de vanzare 

Stimată doamnă primar/Stimate domnule primar,

1. (*) Subsemnatul/Subsemnata, PASCU MARIU
în calitate de proprietar, identificat/identificată cu S.P.C.L.R.P. U.R.P., eliberat(ă) de OF. 12-1433, data și locul nașterii ION ROATA, județul/țara IALOMITIA,
2. (**) cu domiciliul în: localitatea ION ROATA, str. nr., bl., sc., et., ap., județul/sectorul IALOMITIA, codul poștal, țara ROMANIA, telefon, fax, email, cetățenia, starea civilă,
3. (**) reședința în România (dacă este cazul):
localitatea, str. nr., bl., sc., et., ap., județul/sectorul, codul poștal, telefon, fax, e-mail,
4. (***) Prin/(numele și prenumele)....., CNP/CIF, în calitate de, conform, localitatea, str. nr., bl., sc., et., ap., județul/sectorul, codul poștal, telefon, fax, e-mail,
având în vedere dispozițiile Legii nr. 17/2014 privind unele măsuri de reglementare a vânzării-cumpărării terenurilor agricole situate în extravilan și de modificare a Legii nr. 268/2001 privind privatizarea societăților comerciale ce dețin în administrare terenuri proprietate publică și privată a statului cu destinație agricolă și înființarea Agenției Domeniilor Statului, cu modificările ulterioare, solicit prin prezenta cerere afișarea ofertei de vânzare anexată, în termenul prevăzut de Legea nr. 17/2014, cu modificările ulterioare.
Am cunoștință despre existența următorilor preemptori pentru exercitarea dreptului de preempțiune asupra ofertei mele de vânzare:
1. Din categoria "coproprietari"
.....
2. Din categoria "arendăși" SA VM1-AGROPROA SRL

3. Din categoria "proprietari vecini" ZAHCA IORDAN SI M.A. PASCU SMARANDA

4. Statul român, prin Agenția Domeniilor Statului.
Declar că sunt proprietar al terenului în suprafață de 1,0246 ha situat în extravilanul localității, identificat cu număr cadastral ..2041P..., înscris în cartea funciară nr. 2041P a localității care face obiectul ofertei de vânzare.

Declar că:
- terenul face obiectul unor litigii sau a unei proceduri de executare silită: Da Nu
- terenul este grevat de sarcini: Da Nu
- am cunoștință și am respectat prevederile art. 4 alin. (2) din Legea nr. 17/2014, cu modificările ulterioare, cu privire la înstrăinarea terenurilor agricole situate în extravilan pe care sunt situri arheologice clasate.

În susținerea cererii, depun următoarele acte doveditoare* 1)
1. COPIE C.I.
2. COPIE TITLU PROPRIETATE NR. 044 757/5044P
3.

Sunt de acord ca datele din cererea pentru afișarea ofertei de vânzare, din oferta de vânzare și din documentele anexate să fie introduse în bazele de date care se organizează în temeiul Legii nr. 17/2014, cu modificările ulterioare, cu respectarea dispozițiilor Legii nr. 677/2001 pentru protecția persoanelor cu privire la prelucrarea datelor cu caracter personal și libera circulație a acestor date, cu modificările și completările ulterioare.
Cunoscând că falsul în declarații se pedepsește conform Legii nr. 286/2009 privind Codul penal, cu modificările și completările ulterioare, declar că datele sunt reale, corecte și complete.

Vânzător/Împuternicit,
PASCU MARIU
(numele și prenumele în clar)

Data 02.11.2019

*1) - copie a BI/CI al/a vânzătorului persoană fizică sau o copie a pașaportului pentru vânzătorul persoană fizică cu domiciliul în străinătate;
- copie legalizată a actului de proprietate asupra terenului ce face obiectul ofertei de vânzare (după caz: contract de vânzare-cumpărare, contract de donație, proces-verbal de predare-primire, sentință/decizie civilă definitivă și irevocabilă, titlu de proprietate, certificate de moștenitor, contract de schimb, act de lichidare a patrimoniului, altele asemenea);
- extras de carte funciară de informare însoțit de extrasul de plan cadastral de carte funciară al imobilului, în sistem de coordonate Stereografic 1970, dacă este cazul;
- în caz de reprezentare, copia procurii notariale, respectiv a delegației, precum și o copie a BI/CI al/a împuternicitului persoană fizică sau o copie a pașaportului pentru împuternicitul persoană fizică cu domiciliul în străinătate;
- alte documente doveditoare, după caz.

Anexa 1B
la normele metodologice

OFERTA DE VÂNZARE TEREN

Subsemnatul/Subsemnata*1), PASCU MARIN CNP
având adresa de comunicare în: localitatea ION ROATA, str. nr.
....., bl., sc., et., ap., județul/sectorul IALOMIȚA, codul
poștal e-mail tel.
vând teren agricol situat în extravilan, în suprafață de 1,0296 (ha), la prețul de
20592 (douăzeci de mii cinci sute nouăzeci și doi) (lei)*2)
Condițiile de vânzare sunt următoarele:

.....
Date privind identificarea terenului

T

Font 8

Specificare	Informatii privind amplasamentul terenului						Categoria de folosinta *3)**	Obs
	Comuna/ Judetul (*)	Suprafata (ha) (*)	Numar cadastral (**)	Numar de carte funciara (**)	Numar tarla / lot (**)	Numar parceta (**)		
Se completeaza de catre vanzator	<u>ION ROATA IALOMIȚA</u>	<u>1,0296</u>	<u>2044P</u>	<u>2044</u>	<u>72/1</u>	<u>12</u>	<u>ARABIL</u>	
Verificat primarie *4)	<u>X</u>	<u>X</u>	<u>X</u>	<u>X</u>	<u>X</u>	<u>X</u>		

ST

Cunoscând că falsul în declarații se pedepsește conform Legii nr. 286/2009 privind Codul penal, cu modificările și completările ulterioare, declar că datele sunt reale, corecte și complete.

T

Vânzător/Împuternicit,
PASCU MARIN
(numele și prenumele în clar)

Data 06.11.2019

ST

-
- *1) Se completează numele și prenumele proprietarului terenului.
 - *2) Se va completa în cifre și litere.
 - *3) Se completează categoria de folosință a terenurilor agricole situate în extravilan productive, care sunt: arabile, viile, livezile, pepinierele viticole, pomicole, plantațiile de hamei și duzi, pășunile, fânețele, serele, solarele, răsadnițele și altele asemenea, cele cu vegetație

forestieră, dacă nu fac parte din amenajamentele silvice, pășunile împădurite, cele ocupate cu construcții și instalații agrozootehnice, amenajările piscicole și de îmbunătățiri funciare.

Anexa 1C
la normele metodologice

T

JUDETUL IALOMITA	Registrul de evidenta Nr.....31.....din 04/11/2019
COMUNA ION ROATA	


ST

LISTA
preemptorilor în vederea exercitării dreptului de
preempțiune asupra ofertei de vânzare în ordinea rangului de preferință

Ca urmare a înregistrării ofertei de vânzare depuse de Pascu Uldem în calitate de vânzător, pe baza informațiilor cuprinse în oferta de vânzare au fost identificați următorii preemptori:

1. Coproprietari ai terenului a cărui ofertă de vânzare a fost înregistrată

T

Nr. Crt.	Nume și prenume persoană fizică/Denumire persoană/persoane juridică/juridice, asociații reședință/sediși alte entități fără personalitate juridică, precum și persoane juridice care nu se înregistrează în registrul comerțului	Adresă domiciliu / reședință / sediu
1.		
2.		
3.		

ST

2. Arendaș al terenului a cărui ofertă de vânzare a fost înregistrată

T

Nume și prenume arendaș	SC VMI AGROPROD SRL
Domiciliul / sediul	ION ROATA

ST

3. Proprietari vecini ai terenului a căruia ofertă de vânzare-cumpărare a fost înregistrată
T

Nume și prenume / denumire vecin	1. <i>Zouca Iordan</i> 2. <i>neel Popescu Smechroada</i> 3. 4.
----------------------------------	---


ST

4. Statul român, reprezentat prin Agenția Domeniilor Statului
T

Primar
 Ghiță Mihaela L.S.
 (numele și prenumele/semnătura)

ST

NOTĂ:
 Câmpurile notate cu (*) sunt obligatoriu de completat.



[Handwritten signature]

Secretar primărie,
 Iordache Darius.
 (numele și prenumele/semnătura)

[Handwritten signature]